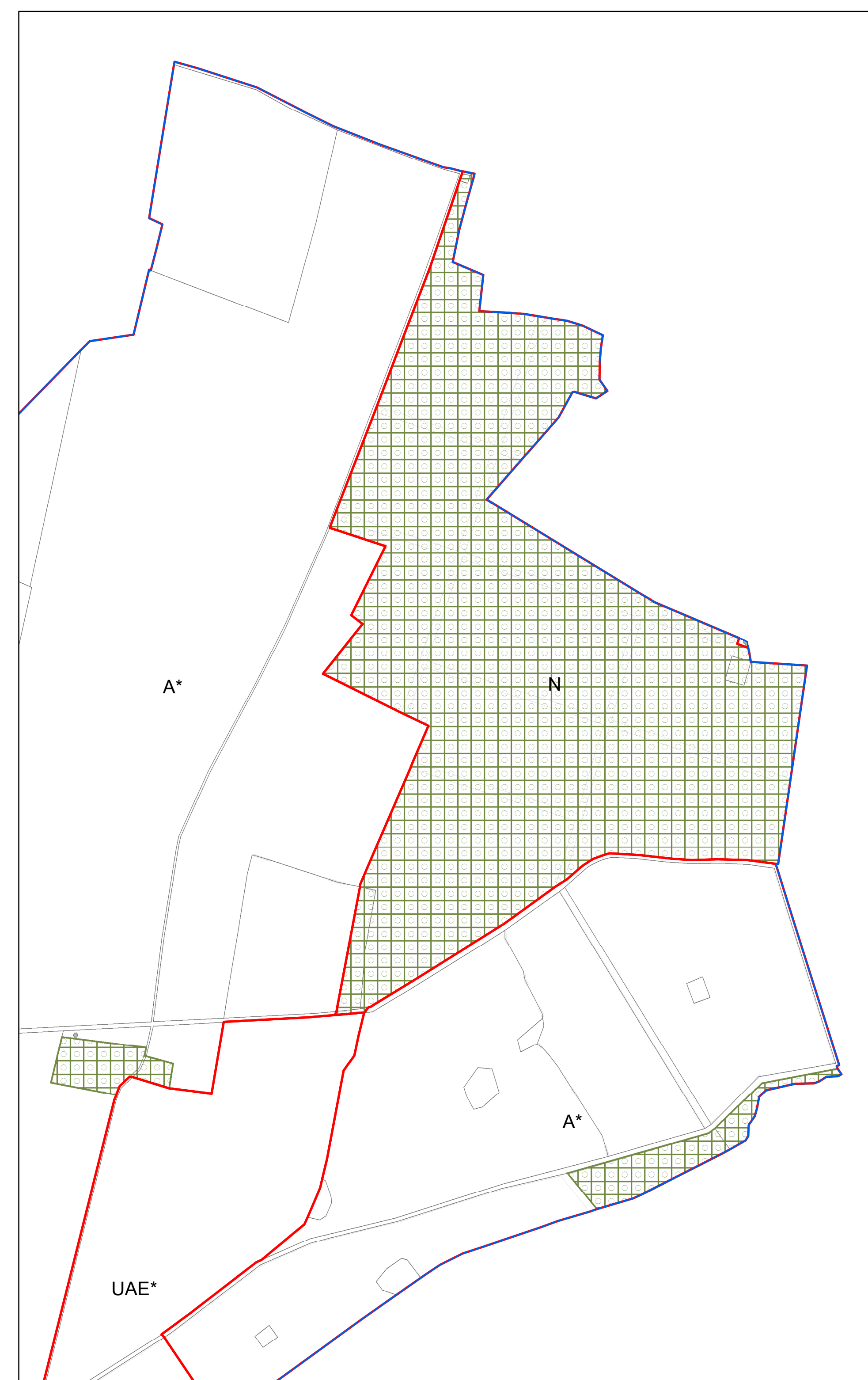







0 255 510 Mètres



### Légende

-  Limite communale
-  Secteur d'orientation d'aménagement et de programmation (OAP)
-  Limite de zone
-  Espace boisé classé (Article L.113-1 du Code de l'urbanisme)
-  Espace paysager protégé (Article L.151-19 du Code de l'urbanisme)



Élaboration du Plan Local d'Urbanisme

## 6.1 Plan de zonage n°1

Échelle 1 : 5 000

PLU approuvé par délibération du Conseil municipal  
en date du 7 juillet 2017

Document rectifié suite aux remarques du Préfet par délibération du  
29 septembre 2017

